



# APPEL À PROJETS ARTISTIQUES

Réalisation d'équipements artistiques et fonctionnels le long de sentiers de randonnées touristiques



Le Parc naturel de l'Ardenne méridionale, le Parc naturel de Gaume et le GAL Nov'Ardenne développent actuellement un nouveau réseau de randonnées. Les itinéraires connecteront, entre elles, les gares de ces trois territoires pour en faire une destination « accessible en train ». Au fil des parcours, le touriste pourra découvrir des paysages très diversifiés en Famenne, Ardenne et Gaume (vallées de la Lesse, de l'Our et de la Semois, forêt ardennaise, plus beaux villages de Wallonie, ...).



NOV'ARDENNE  
DESIGNER PAYSAN, LOCAL

Afin d'équiper ces parcours, de renforcer leur attractivité, mais aussi de marquer physiquement l'identité du projet sur le terrain, nous lançons cet appel à projets à tous les artistes et artisans et souhaitons ainsi valoriser le savoir-faire local auprès des visiteurs-randonneurs.

## CRITÈRES

**Les installations doivent :**

- ➔ Être fonctionnelles et permettre (au choix) de s'asseoir, manger, observer, se coucher, écouter, s'amuser, etc. ;
- ➔ Être construites avec des matériaux d'origine naturelle et locale (bois, pierre, fer, etc.). Le type de matériaux choisi et leurs formes seront faciles à entretenir et à nettoyer.
- ➔ Être destinées à des espaces publics extérieurs, elles devront être conçues aux normes de sécurité et rester en bon état pour une durée minimale de 10 ans. Elles devront être conçues afin de minimiser l'impact d'éventuelles incivilités. Les installations assureront la sécurité des usagers (ex : éviter des pièces coupantes ou autres) ;
- ➔ Respecter la configuration des lieux et veiller à la bonne intégration dans le paysage ;
- ➔ Être ancrées dans le sol. Le système de fixation devra être précisé dans le dossier technique. L'utilisation du béton devra se limiter aux systèmes de fixation ;
- ➔ Présenter un caractère original, créatif et artistique en lien avec les caractéristiques naturelles et historiques du territoire.
- ➔ Comporter un espace où pourront être repris les 6 logos de nos structures en miniature.

## A LA CLÉ...

- Une enveloppe budgétaire de maximum 5.000€ TVAC sera allouée à chaque installation. Ce budget comprend les matériaux utilisés, la main d'œuvre nécessaire à la réalisation complète de l'installation et le placement sur site.
- Une belle carte de visite pour votre travail et les retombées de la promotion générale du projet.

*Chaque candidat a le droit de présenter plusieurs projets à condition qu'ils soient fondamentalement différents.*

- ➔ **MODALITÉS DE CANDIDATURE EN PAGE 2.**
- ➔ **TABLEAU RÉCAPITULATIF DES LIEUX À ÉQUIPER EN PAGE 3 À 6.**

# MODALITÉS

Chaque projet fera l'objet de l'expédition d'un dossier de candidature comprenant :

- ① Un document reprenant les coordonnées du porteur de projet (nom, prénom, adresse, email, téléphone).
- ② Un document présentant :
  - Le numéro du projet (voir tableau en page 3) et une note d'intention quant au choix du projet ;
  - Un descriptif détaillé du projet comprenant aussi l'explication de votre démarche artistique et le caractère original du projet ;
  - Les informations techniques (origine des matériaux, système de fixation au sol,...) ;
  - Le détail du budget (max. 5 000€ TVAC) ;
  - La durée de vie estimée du projet (min. 10 ans).
  - Un croquis (fichier .pdf ou .jpg de bonne qualité) illustrant le projet et son intégration au lieu.
- ③ Des exemples d'autres réalisations similaires du porteur de projet (fichiers .pdf ou .jpeg) ;

Les projets seront envoyés par mail aux 3 adresses suivantes :

aurele.benoit@novardenne.be

julie-ambre.flauder@ardenne-meridionale.be

j.denoyelle@pndg.be

pour le 31 mars 2021 au plus tard.

## SÉLECTION DES PROJETS

La sélection se fera sur base des dossiers introduits dans les délais impartis.

Le jury de sélection sera composé d'experts techniques et artistiques choisis par les organisateurs et de représentants de chaque commune partenaire.

Les critères d'évaluation principaux sont :

- L'utilisation d'essences de bois indigènes, produites localement et de matériaux naturels ;
- L'intégration de l'installation dans son environnement ;
- La durabilité des installations (minimum 10 ans) ;
- L'aspect ludique ;
- L'originalité et la créativité ;
- Le coût du projet.

Les porteurs de projets sélectionnés seront avertis par mail.

---

## CONTACTS :




**Parc naturel de l'Ardenne méridionale**


**julie-ambre.flauder@ardenne-meridionale.be - 0474/53.11.10**

**Parc naturel de Gaume : j.denoyelle@pndg.be - 0491/39.96.14**



**GAL Nov'Ardenne : aurele.benoit@novardenne.be**






N°	NOM DU LIEU + RANDO	DESCRIPTION DU LIEU	COORD. GPS	PHOTO
1	<b>Parc Paysager de Libramont</b>  <b>Rando Libramont-Bertrix</b>	<p>Situé en face du « Libramont Exhibition and Congress », au sud du champ de la Foire agricole de Libramont, le parc paysager s'étend sur 25 ha. Ce parc public dispose d'une piste de cross équestre, un parcours VTT, des promenades pédestres, une zone humide et des points d'eau, une partie de l'exposition des Saisons de la Photo. Les aménagements sont assez récents et sont amenés à évoluer. Le Parc est situé dans une zone urbaine. Libramont est célèbre pour sa Foire agricole, mais aussi pour son passé Celte (<a href="http://www.museedesceltes.be/fr/lclc/">http://www.museedesceltes.be/fr/lclc/</a>). Le lieu précis pour l'installation de l'équipement n'est pas défini, le choix est vaste au vu de la surface disponible ! Il est à préciser que cet endroit se prête particulièrement à la détente et à l'amusement des familles.</p>	49.912186 5.369516	
2	<b>Ancienne carrière de Resteigne</b>  <b>Rando Grupont - Graide</b>	<p>Cette carrière a un très grand intérêt géologique (courbes stratigraphiques remarquables). L'homme y aurait travaillé la pierre calcaire depuis le 6e s. après J.C. Elle a produit une pierre calcaire au grain très fin mouchetée de blanc. Le permis d'exploitation a été interrompu par la Région Wallonne en 1985 à cause des nuisances, pour la population, liées à la pollution par le bruit, la poussière et le gaz. Le site est aujourd'hui à l'abandon, une partie est communale et une partie reste la propriété des enfants des anciens exploitants. L'équipement pourrait être installé dans la zone plus verte à l'entrée à gauche. La Carrière se trouve dans un très joli coin du village de Resteigne, le long de la Lesse et face au Château. L'histoire du village a été fort marquée par une personnalité hors du commun : l'ermite de Resteigne : <a href="http://www.ermitederesteigne.be/biographie.html">http://www.ermitederesteigne.be/biographie.html</a></p>	50.091581 5.173349  Espace vert à droite en entrant sur le parking de la carrière (avant-plan sur la photo)	
3	<b>Bois de Châmont à Villance</b>  <b>Rando Poix - Paliseul</b>	<p>Ce grand bois majestueux se situe entre les villages de Villance et Transinne. Il était, selon la légende, un lieu reconnu de sabbat de sorcières : « Les sorcières de Châmont ». Dans les environs de Villance, les sorcières se rencontrent près de la source « Robefoy » puis aux bruyères de Châmont, lieu du sabbat. Chaque village (Redu, Maissin, Lesse, Libin, Arville, Hatrival, Transinne) doit fournir les ingrédients essentiels à la cérémonie sous peine de mauvais sorts.</p>	49.976960 5.205553	




N°	NOM DU LIEU + RANDO	DESCRIPTION DU LIEU	COORD. GPS	PHOTO
4	<b>Pont des Cochettes à Redu</b>  <b>Rando Poix - Paliseul</b>	<p>Le pont des Cochettes est une passerelle de bois qui enjambe la Lesse dans un cadre totalement forestier. Cet endroit est très apprécié et fréquenté des promeneurs car il se situe au carrefour entre plusieurs promenades balisées des communes de Libin, Daverdisse et Paliseul. Attention, à cet endroit, l'espace dédié à l'oeuvre est assez réduit (il correspond à l'emplacement du banc sur la photo)</p>	49.996668 5.134972  Au pied du pont, côté Redu	

**Contact pour toute question précise concernant les lieux 1 à 4 : GAL Nov'Ardenne - aurele.benoit@novardenne.be**

5	<b>Passerelle Maria à Wellin</b>  <b>Rando Grupont - Graide</b>	<p>Située sur l'ancienne ligne de tram Wellin-Graide, la passerelle enjambe la Lesse à hauteur de l'ancienne gare de Redu. Par sa situation au cœur d'une belle forêt en bordure de la Lesse, elle devient un haut-lieu touristique l'été grâce à ses aménagements (aires de pique-nique, barbecues) et les nombreuses possibilités d'activités qui s'offrent aux touristes.</p> <p>Ce lieu est fréquenté par les familles, groupes d'amis et les randonneurs. A peu près en face de cette passerelle, le départ de 3 belles promenades (à côté du parking) mériterait une mise en valeur ...</p>	50.043911 5.137321  Parking à quelques mètres de la Passerelle Maria – au point de départ de la promenade vers le Belvédère – la forêt subnaturelle et le parcours de santé	
6	<b>Mémorial des Maquisards</b>  <b>Rando Grupont - Graide</b>	<p>Cet endroit est un lieu de mémoire : 1er septembre 1944, quelques jours avant l'arrivée des Alliés, une poignée de maquisards, retranchés dans les bois, sont encerclés par un millier de soldats allemands. Au terme d'un combat inégal, 15 d'entre eux, fauchés en pleine jeunesse, gisent sur le terrain et 2 prisonniers sont massacrés à Bièvre. Chaque année, des commémorations sont organisées au Mémorial. Ce lieu est fréquenté lors des commémorations et c'est un lieu de passage de plusieurs randonnées. Ce lieu invite au souvenir ...</p>	49.979679 5.037797  Depuis le hameau de "Mont" (commune de Daverdisse) empruntez la route "Rancenne". Un panneau indique la direction pour aller à pied au monument	

N°	NOM DU LIEU + RANDO	DESCRIPTION DU LIEU	COORD. GPS	PHOTO
7	<b>Sentier entre Our et Beth</b>  <b>Rando Poix - Paliseul</b>	<p>Situé le long de la rivière Our, ce lieu se caractérise par la prédominance de feuillus et la présence de grosses roches tapissées de mousse. Ce lieu, non équipé actuellement, est un endroit de passage des familles et des randonneurs.</p> <p>Cet endroit invite à la pause et à la féerie (il semblerait que des nutons habitent dans le secteur ...)</p>	<p>49.958652, 5.130396</p> <p>Depuis l'église de Our, prendre rue de Lonnai puis chemin de la bonne femme à droite.</p> <p>Voiture non autorisée sauf pour l'installation</p>	
8	<b>Pont de la Scierie</b>  <b>Rando Bertrix - Florenville</b>	<p>Au carrefour de plusieurs randonnées, le long du ruisseau des Munos, un banc déjà installé invite à une petite pause pour les nombreux randonneurs qui passent par là. Il s'agit d'agrémenter cet espace ...</p> <p>Ce lieu est principalement fréquenté par les randonneurs et cyclistes.</p> <p>Ce lieu invite à la pause, à l'observation du ruisseau et la faune et flore qui y sont associés.</p>	<p>49.822825 5.231488</p> <p>Sur le pont, la route dans le dos, le banc se trouve sur votre gauche à quelques mètres</p>	
9	<b>Carrière du Faité</b>  <b>Rando Bertrix - Florenville</b>	<p>En face de la carrière, un espace pique-nique et barbecue offre une belle vue sur le viaduc de Conques et la vallée de la Semois.</p> <p>Ce lieu est fréquenté par les familles, les groupes d'amis et randonneurs. Ce lieu invite à la détente, à l'observation du viaduc et la vallée de la Semois.</p>	<p>49.773150 5.243726</p> <p>Rue de Plannois à Herbeumont</p>	

**Contact pour toute question précise concernant les lieux 5 à 9 : Parc naturel de l'Ardenne méridionale -  
julie-ambre.flauder@ardenne-meridionale.be - 0474/53.11.10**

N°	NOM DU LIEU + RANDO	DESCRIPTION DU LIEU	COORD. GPS	PHOTO
10	<p><b>Point de vue entre Montquintin et Lamorteau</b></p> <p><b>Rando Florenville - Virton</b></p>	<p>Entre les villages de Montquintin et Lamorteau, cet endroit est situé à proximité d'une route peu passante et offre un joli point de vue sur la cuesta et les villages. Nous souhaitons pour ce site ouvert, une table de pique-nique réalisée en bois, qui soit design, à l'aspect léger dans ce lieu épuré. (La table actuellement présente sera donc remplacée par la nouvelle installation).</p>	<p>49,537168 5,470204</p>	
11	<p><b>Entrée de mine "La Minière" à Musson</b></p> <p><b>Rando Virton - Halanzy</b></p>	<p>Halanzy et Musson sont riches de leur passé minier et présentent quelques entrées de mines encore visibles et situées dans les bois. Le site de la Minière vient d'être nettoyé par la commune et des travaux de terrassement viennent de remettre au jour des fondations d'anciens bâtiments à côté de l'entrée de la mine. L'une d'elle pourra servir de support pour accueillir une table de pique-nique.</p>	<p>49,548901 5,717894</p>	
12	<p><b>Entrée de mine Warnimont/ Blocou (Halanzy)</b></p> <p><b>Rando Virton - Halanzy</b></p>	<p>Halanzy et Musson sont riches de leur passé minier et présentent quelques entrées de mines encore visibles et situées dans les bois. Le site de la mine de Blocou/Warnimont est en train d'être nettoyé par la commune (nettoyage de la végétation et déblayement). Ce site pourra accueillir une table de pique-nique.</p>	<p>49,548368 5,732481</p>	

Contact pour toute question précise concernant les lieux 10 à 12 : Parc naturel de Gaume - j.denoyelle@pndg.be - 0491/39.96.14