DOSSIER DE PRESSE

ARRÊTS VERTS EN ARDENNE MÉRIDIONALE

Parc naturel DE L'ARDENNE MÉRIDIONALE

Un nouveau produit touristique sur les rails

Quatre nouvelles randonnées « Arrêts Verts » sont accessibles en Ardenne méridionale. Une opportunité pour les randonneurs de profiter d'un séjour zéro carbone en combinant randonnée et transport en commun !

- LE CONCEPT ARRÊT VERT
- LES ARRÊTS VERTS EN ARDENNE MÉRIDIONALE
- LES 4 BROCHURES
- COLLABORATION & CONTACTS



Le concept "Arrêt Vert"

Il permet de combiner une arrivée et un retour en transport en commun avec de la randonnée pédestre.
Pratiquement le randonneur part en train – arrive en Ardenne méridionale à la gare point de départ de la randonnée – randonne jusqu'à la gare d'arrivée de sa randonnée et repart en train vers son domicile.

En Belgique, il existe 49 promenades Arrêts Verts dont 9 en Wallonie en incluant les 4 de l'Ardenne méridionale. Un produit touristique qui a encore tout un potentiel de développement en Wallonie suivant les initiatives locales.
Soucieux d'offrir un tourisme respectueux de l'environnement à l'heure où l'impact carbone est au centre des débats, le Parc naturel de l'Ardenne méridionale a donc opté pour ce produit combinant randonnée et transport en commun !

Les Arrêts Verts en Ardenne méridionale

4 points d'arrêts de la ligne 166 ont été sélectionnés pour les parcours : Gedinne Station, Graide Station, Carlsbourg et Paliseul, desservis par un train L reliant Namur à Libramont via Dinant et Bertrix. Un train y circule toutes les heures en semaine et toutes les 2 heures durant le weekend et les jours fériés.

4 itinéraires ont été conçus. Ils permettent au randonneur de s'imprégner des couleurs et ambiances ardennaises. Ceux qui le souhaitent peuvent parcourir plusieurs randonnées à la suite et profiter des hébergements à proximité des parcours.

Les randonneurs auront ainsi la possibilité de relier Gedinne Station à Graide Station en passant par le Mémorial des maquisards et le « Jardin des Hiboux » – Graide Station à Carlsbourg en y côtoyant un ancien Moulin – une église et une chapelle classées – Carlsbourg à Paliseul par Our, l'un des plus beaux Villages de Wallonie ou bien encore Paliseul à Bouillon par le Tombeau du Géant et l'abbaye de Cordemois (avec un retour en TEC pour ce dernier itinéraire).



Les supports pour le randonneur

4 brochures existent en version française et néerlandaise :

- Sur les pas des maquisards
- Ardenne bucolique
- En passant par Our
- En passant par le Tombeau du Géant

Outre de belles photographies qui donnent un aperçu de la randonnée, chaque brochure situe la randonnée sur le territoire de l'Ardenne méridionale, reprend les informations nécessaires sur les transports en commun, les services touristiques et hébergements de la région. En double page centrale, une carte reprend le tracé du parcours en indiquant les gares, arrêts de bus, aires de pique-nique et HoRecA. Suit une description détaillée du parcours avec un focus sur les points d'intérêt rencontrés en cours de randonnée.

Pour les plus connectés, un QR code en début de brochure, permet de suivre la randonnée sur smartphone !

Où trouver les brochures ?

Les brochures sont disponibles à la vente (2 €/brochure) dans différents points d'information touristiques et notamment :

- Maison du Tourisme du Pays de Bouillon en Ardenne : 061/46 52 11 info@bouillon-tourisme.be
- Office du tourisme de Bièvre : tourisme.bievre@proximus.be
- Office du Tourisme de Gedinne : tourisme@gedinne.be
- Syndicat d'initiative de Paliseul ; info@si-paliseul.be

Brochure "Sur les pas des maquisards"

Entre les gares de Gedinne et Graide Station le randonneur traverse en grande partie les grandes forêts d'Ardenne et découvre à mi-chemin le Mémorial des maquisards.



- Gare de départ : Gedinne Station
- Gare d'arrivée : Graide Station
- Distance : 17,5 km
- Milieux traversés : forêt ardennaise – villages ardennais

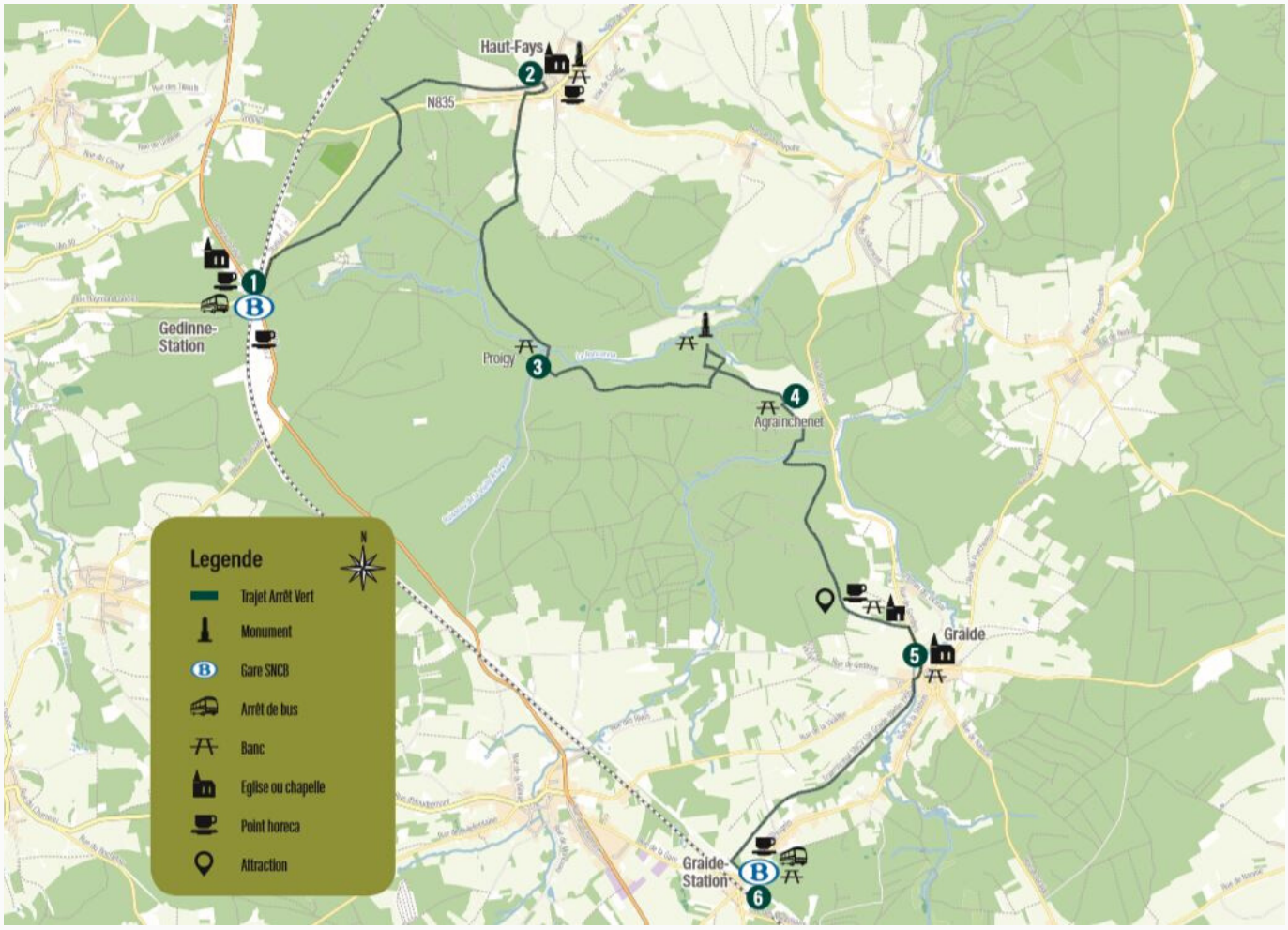
Haut-Fays
N835
Gedinne-Station
Proigy
Agrainchenet
Graide
Graide-Station
Legende
Trajet Arrêt Vert
Monument
Gare SNCB
Arrêt de bus
Banc
Eglise ou chapelle
Point horeca
Attraction

Brochure "Ardenne bucolique"

Le randonneur chemine entre pâtures et forêts. Il découvre sur son chemin un ancien moulin au coeur de la forêt, une chapelle et une église classées.



- Gare de départ : Graide Station
- Arrêt de gare d'arrivée : Carlsbourg
- Distance : 19,5 km
- Milieux traversés : forêt ardennaise – villages ardennais

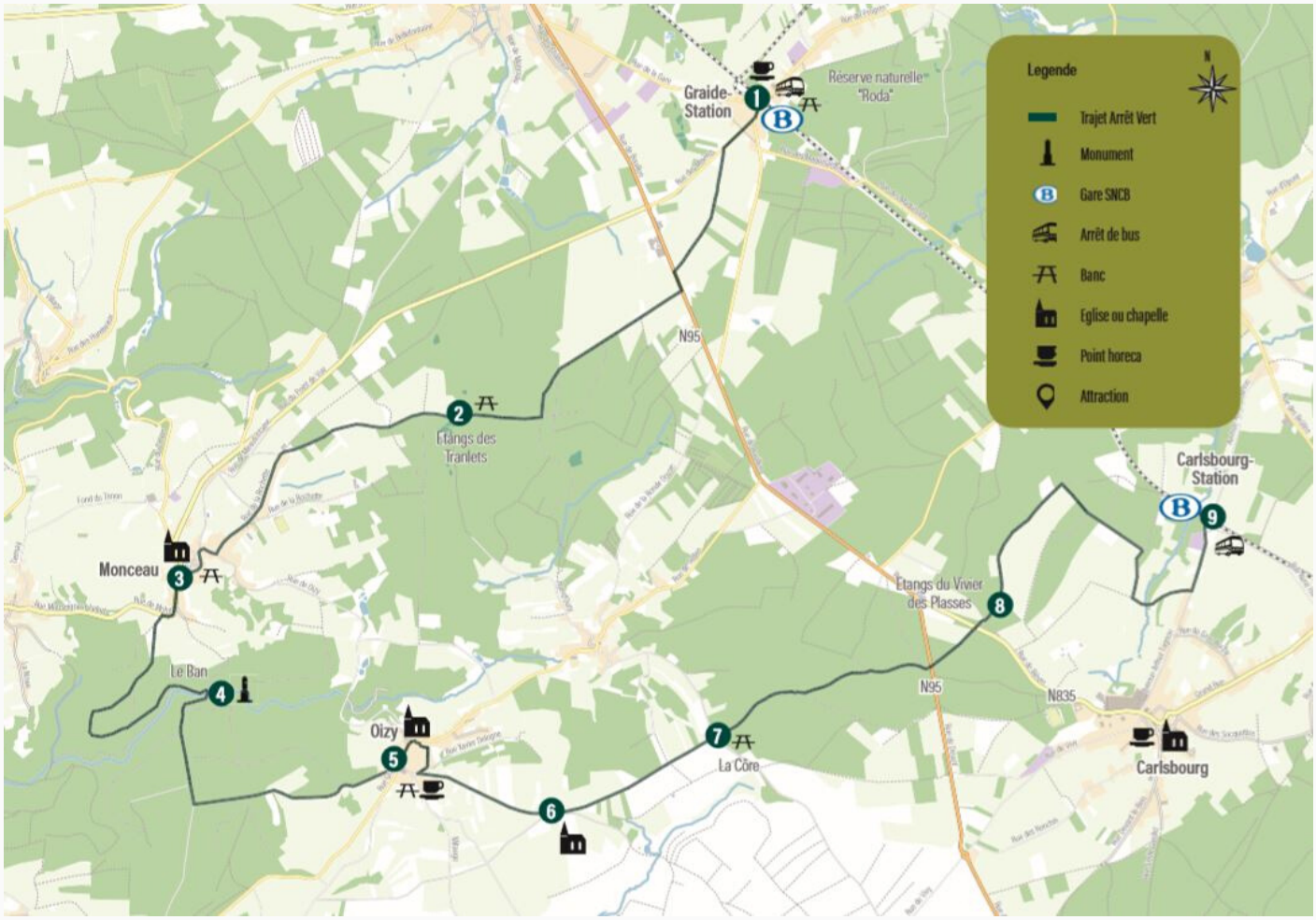
Legende
N
Trajet Arrêt Vert
Monument
Gare SNCB
Arrêt de bus
Banc
Eglise ou chapelle
Point horeca
Attraction
Graide-Station
Réserve naturelle "Roda"
N95
Etangs des Tranlets
Monceau
Le Ban
Oizy
La Côre
Etangs du Vivier des Plasses
N95
N835
Carlsbourg-Station
Carlsbourg

Brochure "En passant par Our"

Le randonneur parcourt forêts et villages typiques. Il traverse Our, un des plus beaux villages de Wallonie.



- Gare de départ : Arrêt de gare de Carsbourg (pas de bâtiment de gare)
- Gare d'arrivée : Paliseul
- Distance : une version courte de 7km – une version longue de 22 km
- Milieux traversés : forêt ardennaise – villages ardennais dont Our (Plus Beau Village de Wallonie) pour la version longue

Legende
N
Trajet Arrêt Vert
Trajet court
Monument
Gare SNCB
Arrêt de bus
Banc
Eglise ou chapelle
Point horeca
Informations
Our
Croix des Fées
Rond Chenêt
Both
Opont
Frêne
Etang Le Doulim
Naomé
Carlsbourg-Station
Paliseul
Carlsbourg
Paliseul-Station

Brochure "En passant par le Tombeau du Géant"

Le randonneur parcourt la forêt, les bords de Semois et découvre de magnifiques points de vue dont celui du Tombeau du Géant.



- Gare de départ : Paliseul
- Arrivée : Arrêt de bus TEC - Centre ville de Bouillon
- Distance : 20 km
- Milieux traversés : forêt ardennaise - villages typiques - bords de Semois

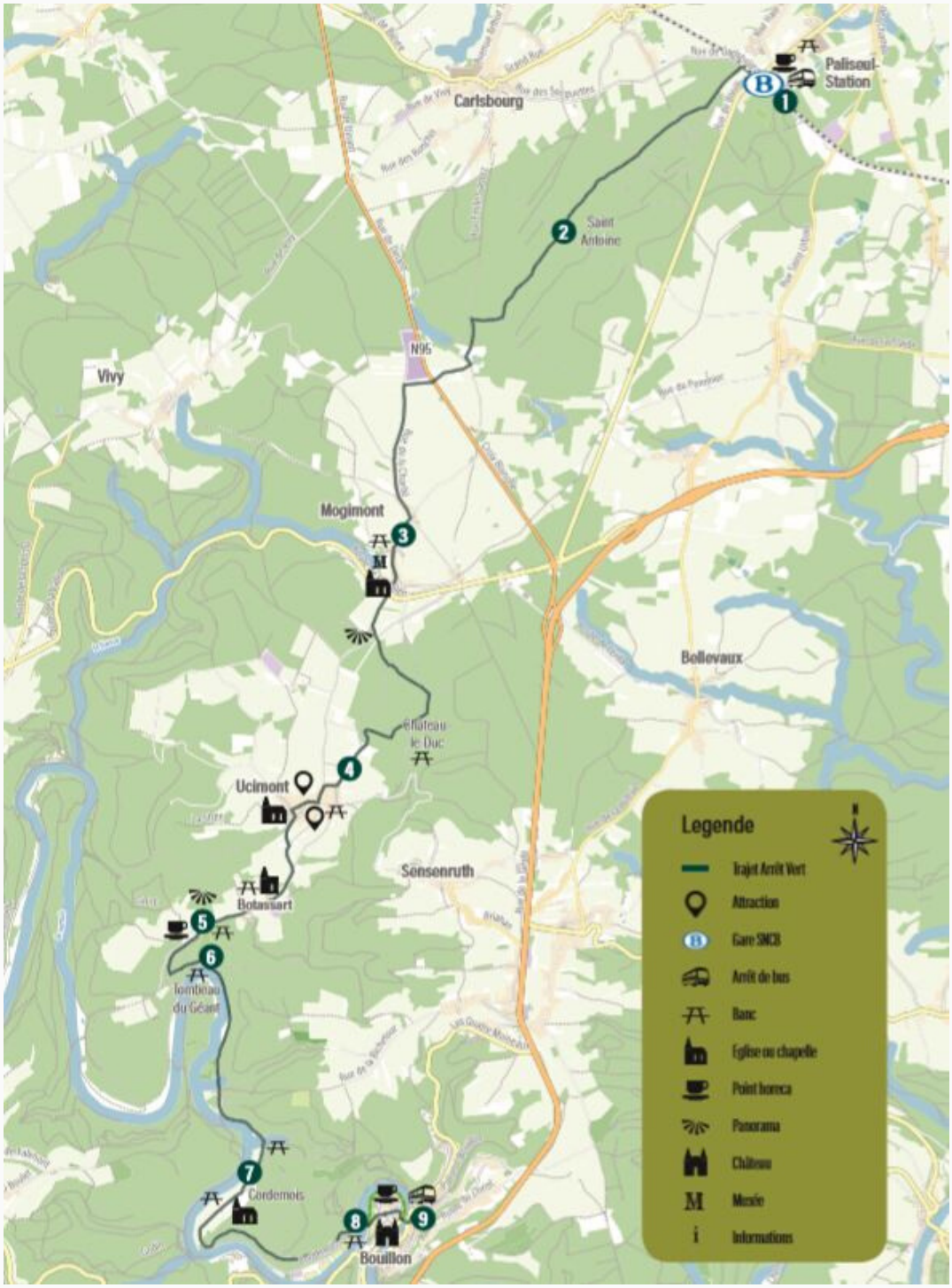
Paliseul-Station
Carlsbourg
Saint Antoine
N95
Vivy
Mogimont
Bollevaux
Château le Duc
Ucimont
Sensenruth
Botassart
Tombeau du Géant
Cordemois
Bouillon
Legende
Trajet Arrêt Vert
Attraction
Gare SNCB
Arrêt de bus
Banc
Eglise ou chapelle
Point horeca
Panorama
Château
Musée
Informations

Ce projet est développé par le Parc naturel de l'Ardenne méridionale en collaboration avec :

- L'asbl « Trein Tram Bus » qui a créé et gère le concept « Arrêt Vert » en Flandre et Wallonie
- Les communes concernées par les tracés
- La Maison du Tourisme du Pays de Bouillon en Ardenne
- Les offices du tourisme – syndicats d'initiative concernés par les tracés
- La SNCB
- Le TEC

Le Parc naturel de l'Ardenne méridionale :

Le Parc naturel de l'Ardenne méridionale s'étend sur 9 communes du sud de la Wallonie : Bertrix, Bièvre, Bouillon, Daverdisse, Gedinne, Herbeumont, Paliseul, Vresse-sur-Semois et Wellin. Composé d'une équipe pluridisciplinaire et entouré de nombreux partenaires, il mène des projets de développement rural durables au moyen de démarches innovantes et dans une perspective à long terme.

Contacts :

- Direction – Hélène PONCIN
  helene.poncin@ardenne-meridionale.be – 0474/77.38.74
- Chargée de communication - Harmonie JARDON
  harmonie.jardon@ardenne-meridionale.be –061/46.03.44
- Chargée de mission tourisme - Julie-Ambre FLAUDER
  julie-ambre.flauder@ardenne-meridionale.be – 0474/53.11.10
- Site Web : https://www.ardenne-meridionale.be
- Page Facebook : https://www.facebook.com/ardennemeridionale

Parc naturel
DE L'ARDENNE
MÉRIDIONALE